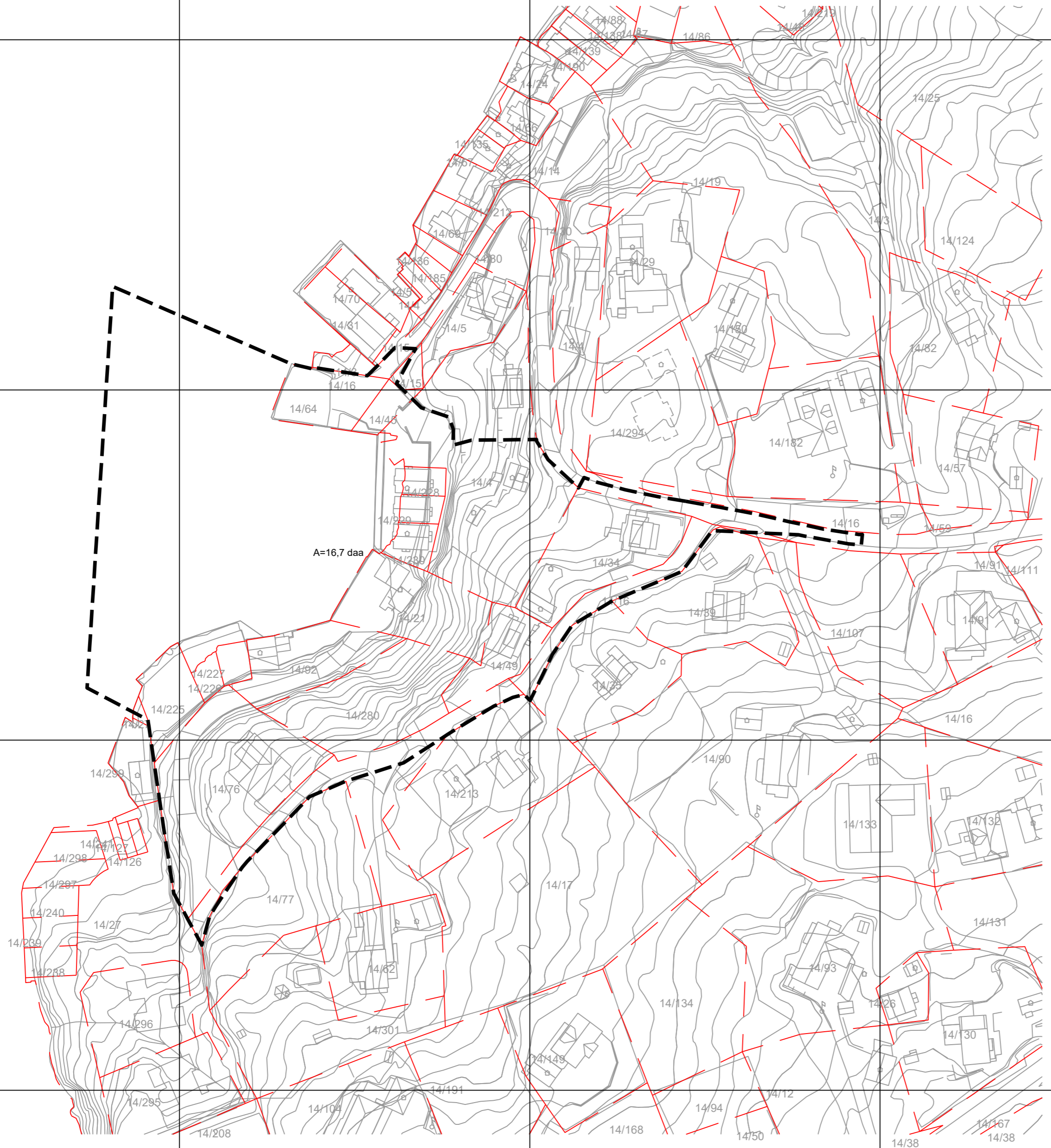


- 14/51
- 14/38
- 14/25
- 14/12
- 14/21
- 14/11
- 14/8
- 12/3
- 12/2
- 14/6
- 14/7
- 13/4
- 14/31
- 14/18
- 14/19
- 14/37
- 14/41
- 14/3
- 12/2
- 14/1
- 12/3
- 14/2
- 12/4



N6623400

N6623300

N6623200

N6623100

Ø294,100

Ø294,200

Ø294,300

Ø294,400

Teiknforklaring

Reguleringsplan PBL 2008


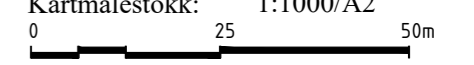
Linjesymbol

— — — — — Plangrense

Kartopplysninger

Kilde for basiskart: Ambita Infoland
 Dato for basiskart: 27.05.2024
 Koordinatsystem: ETRS89.UTM-32N
 Høydegrunnlag: NN2000

Ekvidistanse: 1m
 Kartmålestokk: 1:1000/A2



**Detaljregulering
 for fritidsbustader -
 Grindheimsvågen, 14/21 m.fl.
 Med tilhørende reguleringsbestemmelser**

Arealplan-ID:
4613_202401

 Forslagsstiller:
Ole Martin Torkelsen

SAKSBEHANDLING ETTER PLAN- OG BYGNINGSLOVEN

Dato	Revisjon

SAKS-NR	DATO	SIGN

Kommunestyret sitt vedtak

Ny 2. gang behandling		
Offentlig ettersyn fra til		
2. gangs behandling		
Offentlig ettersyn fra til		
1. gangs behandling		
Kunngjøring av oppstart av planarbeid		
Oppstartsmote...		22.03.24

PLANEN ER UTARBEIDET AV:



TEGNNR.	DATO	SIGN
202358800	07.06.24	KHR

Det bekreftes at planen er i samsvar med kommunestyrets vedtak av

Dato: _____
 Plansjef